

Ξενάγηση στην πόλη του Μόλντε (MLD-01)

Διάρκεια: 2 ώρες | Ενήλικες: €90.00 | Παιδιά: €65.00

Ξενάγηση στην πόλη του Μόλντε

Παρά την βόρεια τοποθεσία της, το λιμάνι του Μόλντε απολαμβάνει ένα σχετικά ήπιο κλίμα χάρη στο θερμό ρεύμα του Ατλαντικού και τη προστατευμένη θέση της πόλης ανάμεσα στα βουνά. Το Μόλντε έχει ξαναχτιστεί δύο φορές, πρώτα μετά από πυρκαγιά το 1916 και ξανά μετά από τους βαρύς βομβαρδισμούς του Δευτέρου Παγκοσμίου Πολέμου. Η ευχάριστη ξενάγηση στην όμορφη αυτή πόλη περιλαμβάνει επίσκεψη στο υπαίθριο λαογραφικό μουσείο. Θα περάσετε επίσης από το δημαρχείο, το οποίο είναι διάσημο για τον πανέμορφο ροδόκηπό του. Επιπλέον, θα έχετε την ευκαιρία να απολαύσετε υπέροχες θές της πόλης από το σημείο θέας Varden. Μην ξεχάσετε να πάρετε την κάμερά σας και να εκμεταλλευτείτε την ευκαιρία να αποτυπώσετε την ομορφιά του τοπίου σε φωτογραφίες για την ιστορία... και για το οικογενειακό σας άλμπουμ. Η εκδρομή ολοκληρώνεται με την επιστροφή σας στο λιμάνι και το πλοίο σας.

Σημείωση: περιορισμένος αριθμός ξεναγών σε γλώσσες άλλες από τα Αγγλικά. Αν δεν υπάρχει διαθέσιμος ξεναγός για την γλώσσα σας, η ξενάγηση θα γίνει μόνο στα Αγγλικά. Αυτή η εκδρομή περιλαμβάνει περπάτημα σε ανώμαλες επιφάνειες με σκάλες και κατώφλια στο Μουσείο Romsdal. Οι επισκέπτες με περιορισμένη κινητικότητα παρακαλούνται να αξιολογήσουν το προσωπικό τους επίπεδο αντοχής και ικανότητας πριν συμμετάσχουν. Αυτή η εκδρομή μπορεί να έχει πολλαπλές αναχωρήσεις κατά τη διάρκεια της παραμονής του πλοίου στο λιμάνι. Θα λάβετε όλες τις πληροφορίες σχετικά με την αναχώρησή σας την ημέρα πριν από την εκδρομή.

Γλώσσες ξενάγησης:

Αγγλικά

Γερμανικά

Ιταλικά

Ισπανικά

Γαλλικά



**Pamekrouaziera.gr**
Η κρουαζιέρα στα καλύτερα της!

Μπουντ & Φορτ Εργκαν (MLD-07)

Διάρκεια: 3 ώρες | Ενήλικες: €114.00 | Παιδιά: €81.00


Μπουντ & Φορτ Εργκαν

Η γραφική πόλη του Μόλντε βρίσκεται προστατευμένη από τους βοριάδες στις βόρειες πλαγιές του ευρέος Ρομσνταλσφιόρντ και γι' αυτό απολαμβάνει πλούσια βλάστηση. Αυτή η εκδρομή ξεκινά με μια διαδρομή μέσα από το όμορφο τοπίο, περνώντας από το Ελνεςβόγκεν, για να φτάσετε στο Μπουτ, ένα γραφικό ψαροχώρι που κοιτάζει προς τον ανοιχτό ωκεανό. Θα κάνετε μια στάση εδώ για να ρίξετε μια πιο προσεκτική ματιά στο Φορτ Εργκάν. Χρονολογείται από τον Δεύτερο Παγκόσμιο Πόλεμο και σήμερα είναι ένα ανακαινισμένο μουσείο μνημείο του πολέμου. Κατευθυνόμενοι υπογείως, υπάρχει ένα δίκτυο από καταφύγια, αρχηγείο και θαλάμους στρατιωτών για εξερεύνηση, με όπλα και άλλο εξοπλισμό. Επιστρέφοντας στην επιφάνεια, μπορείτε να απολαύσετε μια υπέροχη θέα προς τα νησιά Μπιόρνσουντ, όπου στο παρελθόν υπήρχε μια ακμάζουσα αλιευτική κοινότητα. Σήμερα τα κτίρια χρησιμοποιούνται ως εξοχικές κατοικίες. Η εκδρομή σας ολοκληρώνεται με την επιστροφή σας στο Μόλντε.

Σημείωση: περιορισμένος αριθμός ξεναγών σε γλώσσες άλλες από τα Αγγλικά. Αν δεν υπάρχει διαθέσιμος ξεναγός για την γλώσσα σας, η ξενάγηση θα γίνει μόνο στα Αγγλικά. Επειδή η εκδρομή αυτή περιλαμβάνει στενές διαδρομές και περίπου 20 σκαλοπάτια για κατάβαση/ανέβασμα, δεν ενδείκνυται για επισκέπτες με κλειστοφοβία. Αυτή η εκδρομή μπορεί να έχει πολλαπλές αναχωρήσεις κατά τη διάρκεια της παραμονής του πλοίου στο λιμάνι. Θα λάβετε όλες τις πληροφορίες σχετικά με την αναχώρησή σας την ημέρα πριν από την εκδρομή.

Γλώσσες ξενάγησης:

Αγγλικά



Ξενάγηση στην πόλη του Μόλντε και ο Ατλαντικός Οδικός Δρόμος (MLD-08)


Διάρκεια: 3.5 ώρες | Ενήλικες: €124.00 | Παιδιά: €87.00

Ξενάγηση στην πόλη του Μόλντε και ο Ατλαντικός Οδικός Δρόμος

Η πόλη του Μόλντε, γνωστή και ως η "Πόλη των Ρόδων", απολαμβάνει ένα σχετικά ήπιο κλίμα παρά την βόρεια τοποθεσία της, χάρη στο θερμό ρεύμα του Ατλαντικού και την προστατευμένη τοποθεσία της στους ορεινούς όγκους. Η πόλη έχει ξαναχτιστεί δύο φορές, πρώτα μετά από μια φωτιά το 1916 και ξανά μετά από βαριά βομβαρδισμούς κατά τη διάρκεια του Β' Παγκοσμίου Πολέμου. Η εκδρομή σας ξεκινά από τα βουνά και οδηγεί προς τον Φράνενφορντ και στη συνέχεια προς το Μπουντ, ένα γραφικό ψαροχώρι που βρίσκεται ανοιχτά στον ωκεανό. Εκεί θα σταματήσετε για να βγάλετε φωτογραφίες από το σημείο των οχυρώσεων του Δευτέρου Παγκοσμίου Πολέμου, προτού συνεχίσετε κατά μήκος του Χουστάντβικα, μιας περιοχής θρυλικής για τα υπόγεια ρεύματα και τα βραχώδη νησιά της. Στη συνέχεια θα φτάσετε στον εντυπωσιακό Ατλαντικό Οδικό Δρόμο, ο οποίος θεωρείται μια από τις πιο όμορφες διαδρομές στον κόσμο και έχει χαρακτηριστεί ως η κατασκευή του αιώνα για τη Νορβηγία. Στην επιστροφή, θα ακολουθήσουμε τον Κορνστάντφορντ από το εσωτερικό, περνώντας από το Εϊντε και επιστρέφοντας στην προβλήτα στο Μόλντε. Σημειώστε: - Υπάρχει περιορισμένος αριθμός ξεναγών σε γλώσσες εκτός της Αγγλικής. Αν δεν υπάρχει ξεναγός στη γλώσσα σας, η ξενάγηση θα πραγματοποιηθεί στα Αγγλικά. - Οι επισκέπτες με περιορισμένη κινητικότητα καλούνται να αξιολογήσουν το προσωπικό τους επίπεδο αντοχής και ικανότητας πριν συμμετάσχουν στην εκδρομή.

Γλώσσες ξενάγησης:

Αγγλικά



Μολντε Περίπατος Στην Πόλη & Η Βασιλική Μπίρτς (MLD-10)

Διάρκεια: 2 ώρες | Ενήλικες: €55.00 | Παιδιά: €39.00

Μολντε Περίπατος Στην Πόλη & Η Βασιλική Μπίρτς

Προστατευμένο από τους βόρειους και δυτικούς ανέμους, το Μόλντε βρίσκεται στους πρόποδες των λόφων, με θέα έναν φιόρδ που ανοίγει σε ένα εκπληκτικό πανόραμα με 87 χιονισμένες κορυφές βουνών. Το Μόλντε ονομάζεται "Πόλη των Ρόδων" επειδή πολλά φυτά, που ανήκουν σε πολύ θερμότερα κλίματα, αναπτύσσονται εδώ σε ηλιόλουστες πλαγιές. Από τα μέσα Ιουνίου και καθ' όλη τη διάρκεια του Αυγούστου, το Μόλντε γεμίζει από αρωματικά, ανθισμένα ρόδα. Στη βασική οδό Στόργκατα υπάρχει μια όμορφη λεωφόρος από κράταιγους Paul's Scarlet και αρκετά ρόδα έχουν φυτευτεί κοντά στα καταστήματα. Μετά από 15 λεπτά περπάτημα από το λιμάνι, φτάνετε στην πλατεία του Δημαρχείου όπου στέκεται το μπρούντζινο άγαλμα "Roseriken", περιτριγυρισμένο από έναν χορευτικό συντριβάνι. Αυτή η γλυπτική απεικονίζει μια νέα και όμορφη Κόρη του Ρόδου με τα χέρια γεμάτα ρόδα και είναι μια ωραία ευκαιρία για φωτογραφίες κατά τη διάρκεια της στάσης σας των δεκαπέντε λεπτών. Από τον δρόμο Ολσμεντμπάκεν και προς τη βίλα Μολντεγκόρντ, πολλά από τα παλιά ξύλινα σπίτια έχουν αποκατασταθεί και διακοσμηθεί με ρόδα. Ο περίπατός σας συνεχίζεται για 45 λεπτά μέχρι να φτάσετε στο σημείο της Βασιλικής Μπίρτς, που κάποτε ήταν το σπίτι του διάσημου Δέντρου της Βασιλικής Μπίρτς. Αν και το αρχικό δέντρο δεν υπάρχει πια, καθώς χτυπήθηκε από μια καταιγίδα με κεραυνούς, το σημείο παραμένει ένα εθνικό σύμβολο και μνημείο για την γερμανική κατοχή της Νορβηγίας κατά τη διάρκεια του Δευτέρου Παγκοσμίου Πολέμου. Το σημείο είναι επίσης το μέρος όπου ο Βασιλιάς Χάακον και ο Πρίγκιπας Ολάφ αναζήτησαν καταφύγιο από τους γερμανικούς βομβαρδιστές τον Απρίλιο του 1940, όταν κυνηγούσαν από τις γερμανικές κατοχικές δυνάμεις. Η 30λεπτη βόλτα περνώντας από το στάδιο Άκερ σας επιστρέφει στο λιμάνι.

Παρακαλούμε σημειώστε: Οι επισκέπτες με περιορισμένη κινητικότητα καλούνται να αξιολογήσουν το προσωπικό τους επίπεδο αντοχής και ικανοτήτων πριν λάβουν μέρος, καθώς περιλαμβάνει μια ελαφριά ανηφόρα για να φτάσετε στη Βασιλική Μπίρτς.

Γλώσσες ξενάγησης:


Αγγλικά

Γερμανικά

Ιταλικά

Ισπανικά

Γαλλικά



**Pamekrouaziera.gr**
Η κρουαζιέρα στα καλύτερα της!

Πεζοπορία στα Βουνά της Βάρντεν (MLD-11)

Διάρκεια: 2.5 ώρες | Ενήλικες: €92.00 | Παιδιά: €65.00

Πεζοπορία στα Βουνά της Βάρντεν

Η Μολντε, γνωστή και ως «Η Πόλη των Ρόδων», είναι προστατευμένη από τους βόρειους ανέμους από τον Ρομσντάλφιρντ. Η εκδρομή ξεκινά με επιβίβαση σε λεωφορείο που θα σας μεταφέρει στο σημείο παρατήρησης Βάρντεν, περνώντας πρώτα από την μοντέρνα κεντρική οδό με μια μεγάλη ποικιλία καταστημάτων. Συνεχίστε ανηφορικά, περνώντας από ημι-ανεξάρτητες και ανεξάρτητες κατοικίες, οι περισσότερες από τις οποίες είναι ξύλινες, με υπέροχους κήπους. Από το σημείο παρατήρησης Βάρντεν, μπορείτε να θαυμάσετε την εντυπωσιακή θέα στον Ρομσντάλφιρντ με τα πολλά μικρά νησιά που βρίσκονται ακριβώς έξω από τη Μολντε. Σε καθαρές ημέρες, μπορείτε να εντοπίσετε 87 κορυφές, οι περισσότερες από τις οποίες καλύπτονται από χιόνι, στην αντίθετη πλευρά του φιόρντ. Από εδώ, θα ξεκινήσετε τη πεζοπορία κατευθυνόμενοι προς την Στορλί-Λότζ. Αυτή η διαδρομή διαρκεί περίπου 60 λεπτά και ακολουθεί το παλιό «Βάρντε» δρόμο, ο οποίος είναι ένα καλό μονοπάτι. Περνάτε από το Μουσείο Ρομσντάλ με το λόφο Ρεκνές ακριβώς από πίσω, οπότε ανεβείτε τον λόφο και απολαύστε τη θέα από μια άλλη γωνία της πόλης και των γύρω περιοχών. Θα συνεχίσετε μέσα από το Πάρκο Ρεκνές σε έναν δρόμο που κατεβαίνει ζιγκ-ζαγκ προς την πόλη, περνώντας μπροστά από το Πολιτιστικό Κέντρο και σύντομα θα επιστρέψετε στο λιμάνι. Παρακαλώ σημειώστε: υπάρχει περιορισμένος αριθμός οδηγών σε γλώσσες εκτός από τα Αγγλικά. Εάν δεν υπάρχει διαθέσιμος ξεναγός στη γλώσσα σας, η ξενάγηση θα πραγματοποιηθεί μόνο στα Αγγλικά. Καθώς αυτή η εκδρομή είναι φυσικά απαιτητική, δεν ενδείκνυται για επισκέπτες με καρδιολογικά ή κινητικά προβλήματα. Συνιστούμε να φορέσετε ανθεκτικά, επίπεδα παπούτσια και κάτι αδιάβροχο όπως ένα ανόρακ. Η πεζοπορία είναι κυρίως κατηφορική.

Γλώσσες ξενάγησης:

Αγγλικά

Γερμανικά

Ιταλικά

Ισπανικά

Γαλλικά




Pamekrouaziera.gr
Η κρουαζιέρα στα καλύτερα της!

Μια φανταστική εξερεύνηση κάτω από τα ορυχεία του βουνού Τατ (MLD-12)


Διάρκεια: 2.5 ώρες | Ενήλικες: €219.00 | Παιδιά: €153.00

Μια φανταστική εξερεύνηση κάτω από τα ορυχεία του βουνού Τατ

Στις φανταστικές σειρές, τα ορυχεία έχουν πάντα θεωρηθεί βασίλειο των νάνων, ειδικών εξορυκτών. Αυτή η σύντομη εκδρομή δεν θα σας κάνει τον πρωταγωνιστή μιας φανταστικής σάγκα, αλλά θα σας προσφέρει ένα μοναδικό αισθητηριακό ταξίδι μέσα από τα σπήλαια των ορυχείων του Βουνού Τάτ. Αφήνοντας το λιμάνι, θα επιβιβαστείτε σε λεωφορείο για μια διαδρομή περίπου 30 λεπτών που θα σας μεταφέρει σε αυτά τα διάσημα μάρμαρα ορυχεία, όπου σας περιμένει ένας τοπικός ξεναγός. Μαζί, θα ξεκινήσετε το ταξίδι σας μέσα από τα σπήλαια που δημιουργήθηκαν από εξορυκτικές εργασίες από το 1938 και σε ορισμένες περιοχές συνεχίζονται ακόμα. Στο δρόμο, ο ξεναγός θα σας δώσει κάποιες πληροφορίες, μόνο στα Αγγλικά, για τα σπήλαια και θα παρακολουθήσετε μια μικρή ταινία. Στη συνέχεια, αφού φορέσετε κράνος και σωσίβιο, θα επιβιβαστείτε σε μια σχεδία και θα πλεύσετε στη λίμνη ανάμεσα στα σπήλαια. Στη μέση της λίμνης, η σχεδία θα σταματήσει και θα απολαύσετε μια εκφραστική συναυλία σε ένα μαγευτικό περιβάλλον με μεταβαλλόμενα χρώματα που κυμαίνονται από μοβ σε μπλε και βιολετί. Επιστρέφοντας στην επιφάνεια, θα ξαναεπιβιβαστείτε στο λεωφορείο για να επιστρέψετε στο λιμάνι απολαμβάνοντας τη διαδρομή με θέα. Παρακαλώ σημειώστε: αυτή η εκδρομή δεν ενδείκνυται για επισκέπτες που πάσχουν από κλειστοφοβία ή έχουν κινητικά προβλήματα.

Γλώσσες ξενάγησης:

Αγγλικά



Ποδηλασία στα Φιορδ (MLDBK-1)

Διάρκεια: 4.5 ώρες | Ενήλικες: €69.00 | Παιδιά: €55.00



Ποδηλασία στα Φιορδ

Αξιοποιήστε στο έπακρο τη μαγευτική ορεινή θέα της Μόλντε κάνοντας ποδήλατο. Όλα ξεκινούν με μια διαδρομή κατά μήκος των ακτών του Moldefjord, ενός ειδυλλιακού παραρτήματος του Romsdalsfjord. Η πρώτη σας στάση είναι το χωριό Mek, όπου θα σταματήσετε στο λιμάνι για να θαυμάσετε τα φωτεινά ξύλινα σπίτια και τα πλεύσιμα σκάφη κάτω από τις χιονισμένες κορυφές. Στη συνέχεια, ποδηλατήστε δυτικά προς το φρούριο Julneset, στο δυτικότερο σημείο της χερσονήσου, όπου βρίσκεται μια προστατευμένη στρατιωτική ζώνη με ερείπια από τον Β' Παγκόσμιο Πόλεμο. Ρίξτε μια ματιά γύρω πριν επιστρέψετε ποδηλατώντας κατά μήκος του Moldefjord στην περιοχή Bjorset, μια περιοχή γεμάτη από κλασικά νορβηγικά αρχοντικά με όμορφους κήπους. Ένα από τα ωραιότερα είναι το Chateauet στη Μόλντε, ένα αρχοντικό του πρώιμου 1900 που αποκαταστάθηκε στην αρχική του δόξα και φιλοξενεί τώρα ένα μουσείο. Μετά από μια σύντομη στάση εδώ, απολαύστε λίγο ελεύθερο χρόνο στη Μόλντε, επισκεπτόμενοι τον καθεδρικό ναό της δεκαετίας του 1950 ή κάνοντας βόλτα στα καταστήματα της κεντρικής οδού. Τέλος, ρίξτε μια τελευταία ματιά στο Moldefjord καθώς ποδηλατείτε κατά μήκος των ακτών του επιστρέφοντας στο πλοίο.

Παρακαλώ σημειώστε: οι επισκέπτες θα πρέπει να ποδηλατήσουν 25 χιλιόμετρα. Τα παιδιά που είναι τουλάχιστον 155 εκ. ψηλά είναι ευπρόσδεκτα να συμμετάσχουν σε αυτήν την εκδρομή με τη γραπτή συναίνεση του γονέα/κηδεμόνα.

Γλώσσες ξενάγησης:

Αγγλικά



Ποδηλασία στα Φιορδ, τα αρχοντικά της Μόλντε με ηλεκτρικό ποδήλατο (MLDBK-2)

Διάρκεια: 5 ώρες | Ενήλικες: €87.00 | Παιδιά: €67.00

Ποδηλασία στα Φιορδ, τα αρχοντικά της Μόλντε με ηλεκτρικό ποδήλατο

Αξιοποιήστε στο έπακρο τη μαγευτική ορεινή θέα της Μόλντε κάνοντας ποδήλατο με ηλεκτρικό ποδήλατο. Όλα ξεκινούν με μια διαδρομή κατά μήκος των ακτών του Moldefjord, ενός ειδυλλιακού παραρτήματος του Romsdalsfjord. Η πρώτη σας στάση είναι το χωριό Mek, όπου θα σταματήσετε στο λιμάνι για να θαυμάσετε τα φωτεινά ξύλινα σπίτια και τα πλεούμενα σκάφη κάτω από τις χιονισμένες κορυφές. Στη συνέχεια, ποδηλατήστε δυτικά προς το φρούριο Julneset, στο δυτικότερο σημείο της χερσονήσου, όπου βρίσκεται μια προστατευμένη στρατιωτική ζώνη με ερείπια από τον Β' Παγκόσμιο Πόλεμο. Ρίξτε μια ματιά γύρω πριν επιστρέψετε ποδηλατώντας κατά μήκος του Moldefjord στην περιοχή Bjorset, μια περιοχή γεμάτη από κλασικά νορβηγικά αρχοντικά με όμορφους κήπους. Ένα από τα ωραιότερα είναι το Chateauet στη Μόλντε, ένα αρχοντικό του πρώιμου 1900 που αποκαταστάθηκε στην αρχική του δόξα και φιλοξενεί τώρα ένα μουσείο. Μετά από μια σύντομη στάση εδώ, απολαύστε λίγο ελεύθερο χρόνο στη Μόλντε, επισκεπτόμενοι τον καθεδρικό ναό της δεκαετίας του 1950 ή κάνοντας βόλτα στα καταστήματα της κεντρικής οδού. Τέλος, ρίξτε μια τελευταία ματιά στο Moldefjord καθώς ποδηλατείτε κατά μήκος των ακτών του επιστρέφοντας στο πλοίο.

Παρακαλώ σημειώστε: οι επισκέπτες θα πρέπει να ποδηλατήσουν 25 χιλιόμετρα. Τα παιδιά που είναι τουλάχιστον 155 εκ. ψηλά είναι ευπρόσδεκτα να συμμετάσχουν σε αυτήν την εκδρομή με τη γραπτή συναίνεση του γονέα/κηδεμόνα.

Γλώσσες ξενάγησης:

Αγγλικά



Κρουαζιέρα Lysefjord (STA-02)

Διάρκεια: 2.5 ώρες | Ενήλικες: €188.00 | Παιδιά: €32.00

Κρουαζιέρα Lysefjord

Απλωμένα στα νερά της νότιας νορβηγικής ακτής κοντά στην πόλη Σταβάνγκερ, βρίσκεται μια ομάδα μεγαλύτερων και μικρότερων νησιών, η οποία αναφέρεται απλώς ως το Αρχιπέλαγος του Σταβάνγκερ. Αν και πολλά από τα νησιά είναι αραιά κατοικημένα από ανθρώπους, φιλοξενούν πλούσια άγρια ζωή και διαθέτουν εντυπωσιακά τοπία. Δεν υπάρχει καλύτερος τρόπος να απολαύσετε τη θέα της τραχιάς ακτής και των δραματικών τοπίων τόσο της Νορβηγίας όσο και αυτών των νησιών από την άνεση ενός σύγχρονου σκάφους, που πλέει προς το Lysefjord και το απίστευτο σημείο θέας στην κορυφή του βράχου, γνωστό ως το Βήμα του Ποιμένα (Pulpit Rock). Όταν δείτε το βράχο και το πώς υψώνεται πάνω από το φιόρδ, θα καταλάβετε πώς πήρε το όνομά του. Ο βράχος θεωρείται ένα από τα φυσικά θαύματα της Νορβηγίας - και ο καλύτερος τρόπος για να θαυμάσετε τις εντυπωσιακές του διαστάσεις είναι από το φιόρδ με το σκάφος. Παρακαλώ σημειώστε: Αυτή η εκδρομή μπορεί να έχει πολλαπλές αναχωρήσεις κατά τη διάρκεια του χρόνου παραμονής του πλοίου στο λιμάνι. Θα λάβετε όλες τις πληροφορίες σχετικά με την ειδική αναχώρησή σας την ημέρα πριν από την εκδρομή. Το Βήμα του Ποιμένα (Pulpit Rock) παρατηρείται μόνο από το σκάφος. Εκδρομή φιλική προς ΑμεΑ και επισκέπτες με αναπηρικό αμαξίδιο - Οι επισκέπτες με αναπηρικό αμαξίδιο πρέπει να συνοδεύονται από έναν βοηθό για να επιβιβαστούν/αποβιβαστούν από το λεωφορείο. Τα αμαξίδια πρέπει να είναι αναδιπλούμενα, καθώς το λεωφορείο δεν είναι εξοπλισμένο με ράμπες ή ανυψωτικά συστήματα. Μόλις επιβιβαστείτε, παρακαλούμε επικοινωνήστε αμέσως με το προσωπικό του Γραφείου Εκδρομών για να σας βοηθήσουν να οργανώσετε την υποστήριξή σας.

Γλώσσες ξενάγησης:

Αγγλικά

Γερμανικά

Ιταλικά

Ισπανικά

Γαλλικά



**Pamekrouaziera.gr**
Η κρουαζιέρα στα καλύτερα της!

Πεζοπορία στο Βήμα του Ποιμένα με Εντυπωσιακή Θέα (STA-07)

Διάρκεια: 7 ώρες | Ενήλικες: €166.00 | Παιδιά: €118.00

Πεζοπορία στο Βήμα του Ποιμένα με Εντυπωσιακή Θέα

Αξιοποιήστε αυτήν την ολόημερη ευκαιρία για να συνδεθείτε με τη Φύση, απολαμβάνοντας υπέροχες θέες, κάνοντας άσκηση και αναπνέοντας τον αναζωογονητικό αέρα των βουνών. Συναντήστε τον οδηγό σας στο λιμάνι και ξεκινήστε την εκδρομή σας με μια διαδρομή με λεωφορείο από το όμορφο λιμάνι του Σταβάνγκερ, περνώντας μέσα από την πολυσύχναστη πόλη και κατά μήκος του φιόρδ, διασχίζοντας την καινούργια υποθαλάσσια σήραγγα 14 χιλιομέτρων προς το σημείο εκκίνησης του μονοπατιού σας. Καθώς ταξιδεύετε, απολαύστε τη μεγαλειώδη θέα και προετοιμαστείτε για την πεζοπορία που σας περιμένει. Θα περάσετε περίπου 2 ώρες πεζοπορώντας μέσα από ένα ανέγγιχτο τοπίο με λίμνες και βουνά, με υπέροχες θέες να σας περιμένουν σε κάθε στροφή. Η σκληρή σας δουλειά θα ανταμειφθεί δεόντως φτάνοντας στον τελικό προορισμό σας: το οροπέδιο γνωστό ως το Βήμα του Ποιμένα, το οποίο υψώνεται πάνω από το Λυσεφιόρντ σε ύψος περίπου 600 μέτρων/1.980 πόδια. Η πανοραμική θέα από αυτό το σημείο είναι απλώς καταπληκτική και θα έχετε άφθονο χρόνο να τραβήξετε πολλές φωτογραφίες από τους απόκρημνους βράχους. Η επιστροφή στο πλοίο ολοκληρώνει την εκδρομή.

Παρακαλώ σημειώστε: Συνιστάται στους επισκέπτες να φορούν ανθεκτικά παπούτσια πεζοπορίας ή μπότες. Η συνολική διάρκεια της πεζοπορίας είναι περίπου 5 ώρες σε στενό και αρκετά απότομο μονοπάτι, το οποίο μπορεί να είναι γλιστερό όταν βρέχει. Η εκδρομή αυτή υπόκειται σε καιρικές συνθήκες. Καθώς το οροπέδιο στο Βήμα του Ποιμένα δεν έχει προστατευτικά κάγκελα, οι επισκέπτες παρακαλούνται να κινούνται με προσοχή, να αποφεύγουν πάντα την άκρη και να ακολουθούν τις οδηγίες του οδηγού. Το μεσημεριανό γεύμα δεν περιλαμβάνεται. Η εκδρομή αυτή δεν ενδείκνυται για επισκέπτες με προβλήματα κινητικότητας ή για άτομα που πάσχουν από καρδιοπάθειες, κλειστοφοβία ή ιλίγγους. Οι επισκέπτες πρέπει να είναι τουλάχιστον 12 ετών για να συμμετάσχουν. Αυτή η εκδρομή μπορεί να έχει πολλαπλές αναχωρήσεις κατά τη διάρκεια του χρόνου παραμονής του πλοίου στο λιμάνι. Θα λάβετε όλες τις πληροφορίες σχετικά με την ειδική αναχώρησή σας την ημέρα πριν από την εκδρομή.

Γλώσσες ξενάγησης:

Αγγλικά

Γερμανικά

Ιταλικά

Ισπανικά

Γαλλικά



**Pamekrouaziera.gr**
Η κρουαζιέρα στα καλύτερα της!

Ξενάγηση στο Σταβάνγκερ και Σπαθιά στους Βράχους (STA-10)

Διάρκεια: 2 ώρες | Ενήλικες: €83.00 | Παιδιά: €59.00

Ξενάγηση στο Σταβάνγκερ και Σπαθιά στους Βράχους

Αυτή η εκδρομή είναι ιδανική για όσους θέλουν μια γρήγορη ματιά στο Σταβάνγκερ, την πιο σημαντική «πετρελαιοπόλη» της Νορβηγίας. Επιβιβαστείτε στο λεωφορείο και χαλαρώστε σε αυτήν τη σύντομη ξενάγηση στην πόλη. Ο οδηγός σας θα σας μιλήσει για την τοπική ιστορία καθώς πλησιάζετε τον Χάφρσφιόρντ, στην περιφέρεια της πόλης. Εδώ ο βασιλιάς των Βίκινγκς, Χάραλντ Χαρφάγρε, νίκησε τους τοπικούς πρίγκιπες το 872 και ενώνει ολόκληρη τη Νορβηγία κάτω από ένα στέμμα. Από τον λόφο Ουλάντχαουγκ, απολαύστε τη μαγευτική θέα της πόλης και θαυμάστε τα «Σπαθιά στους Βράχους» - Sverd i Fjell - ένα εντυπωσιακό μνημείο που τιμά τη μάχη, αποτελούμενο από τρία χάλκινα σπαθιά ύψους 10 μέτρων. Η εκδρομή συνεχίζεται περνώντας από αγροτικές περιοχές και από τις παλιές και νέες συνοικίες του Σταβάνγκερ, συμπεριλαμβανομένης της εξωτερικής θέας στον Καθεδρικό Ναό του 12ου αιώνα, τον μοναδικό στη Νορβηγία που διατηρεί όλα τα αυθεντικά του αρχιτεκτονικά χαρακτηριστικά. Στην παλιά περιοχή της πόλης, με τα γραφικά και καλά διατηρημένα ξύλινα σπίτια, μπορείτε να επιλέξετε να ακολουθήσετε τον οδηγό πίσω στο λιμάνι ή να μείνετε στην πόλη και να επιστρέψετε μόνοι σας. Παρακαλώ σημειώστε: Αυτή η εκδρομή μπορεί να έχει πολλαπλές αναχωρήσεις κατά τη διάρκεια του χρόνου παραμονής του πλοίου στο λιμάνι. Θα λάβετε όλες τις πληροφορίες σχετικά με την ειδική αναχώρησή σας την ημέρα πριν από την εκδρομή. Εκδρομή φιλική για αμαξίδια και άτομα με αναπηρίες - Οι επισκέπτες σε αμαξίδιο πρέπει να συνοδεύονται από τον βοηθό τους για την επιβίβαση/αποβίβαση από το λεωφορείο. Τα αμαξίδια πρέπει να είναι αναδιπλούμενα, καθώς το λεωφορείο δεν διαθέτει ράμπες ή ανυψωτικά. Μόλις επιβιβαστείτε, παρακαλείστε να επικοινωνήσετε με το προσωπικό της υπηρεσίας εκδρομών για να βοηθήσουν με τις ρυθμίσεις.

Γλώσσες ξενάγησης:

Αγγλικά

Γερμανικά

Ιταλικά

Ισπανικά

Γαλλικά



**Pamekrouaziera.gr**
Η κρουαζιέρα στα καλύτερα της!

Το φυσικό τοπίο του Σταβάνγκερ (STA-15)

Διάρκεια: 4.5 ώρες | Ενήλικες: €146.00 | Παιδιά: €103.00

Το φυσικό τοπίο του Σταβάνγκερ

Το Σταβάνγκερ, η τέταρτη μεγαλύτερη πόλη της Νορβηγίας, είναι ένας γοητευτικός συνδυασμός αρχαιότητας και μοντερνισμού. Στο τέλος του 18ου αιώνα, το Σταβάνγκερ έγινε ηγετική εμπορική και βιομηχανική πόλη, με την αλιεία σαρδέλας να αποτελεί σημαντική εμπορική δραστηριότητα και τις βιομηχανίες κονσερβοποίησης να ανθίζουν, όπως και η ναυπηγική βιομηχανία. Σήμερα, οι δραστηριότητες σχετικές με το πετρέλαιο έχουν αναδειχθεί σε κυριότερη δραστηριότητα στο Σταβάνγκερ και τα γύρω του. Η εκδρομή μας ξεκινά με μια διαδρομή κατά μήκος του ποταμού Ντίρνταλ προς το Μπιρκτζενταλ-Τούνεντ, ένα πρώην εργοστάσιο τυριού της δεκαετίας του 1920, το οποίο σήμερα φιλοξενεί εστιατόριο, εργαστήριο κεριών και καταστήματα με σουβενίρ και παραδοσιακά χειροτεχνήματα. Θα προσφερθούν αναψυκτικά, με χρόνο αργότερα για περιήγηση στην περιοχή. Στη συνέχεια, θα συνεχίσουμε με λεωφορείο προς το κοντινό Γκλόπενταλσούρεν, το μεγαλύτερο πεδίο βράχων της Νορβηγίας - μερικοί από τους οποίους είναι όσο μεγάλοι και τα σπίτια. Θα διασχίσουμε την αγροτική περιοχή του Γιάρεν και θα περάσουμε από τις παραλίες στη Σόλα, προτού φτάσουμε στο Σταβάνγκερ για μια σύντομη ξενάγηση στην πόλη, πριν επιστρέψουμε στο λιμάνι του Σταβάνγκερ.

Παρακαλώ σημειώστε: Οι επισκέπτες με οποιοδήποτε είδος αλλεργίας ή τροφικής δυσανεξίας πρέπει να το αναφέρουν στο Γραφείο Εκδρομών του λιμανιού τουλάχιστον δύο ημέρες πριν από την εκκίνηση. Αυτή η εκδρομή μπορεί να έχει πολλαπλές αναχωρήσεις κατά τη διάρκεια του χρόνου παραμονής του πλοίου στο λιμάνι. Θα λάβετε όλες τις πληροφορίες σχετικά με την ειδική αναχώρησή σας την ημέρα πριν από την εκδρομή.

Εκδρομή φιλική για αμαξίδια και άτομα με αναπηρίες - Οι επισκέπτες σε αμαξίδιο πρέπει να συνοδεύονται από τον βοηθό τους για την επιβίβαση/αποβίβαση από το λεωφορείο. Τα αμαξίδια πρέπει να είναι αναδιπλούμενα, καθώς το λεωφορείο δεν διαθέτει ράμπες ή ανυψωτικά. Μόλις επιβιβαστείτε, παρακαλείστε να επικοινωνήσετε με το προσωπικό της υπηρεσίας εκδρομών για να βοηθήσουν με τις ρυθμίσεις.

Γλώσσες ξενάγησης:

Αγγλικά

Γερμανικά

Ιταλικά

Ισπανικά

Γαλλικά



STA-15 - Το φυσικό τοπίο του Σταβάνγκε

Image not found or type unknown

**Pamekrouaziera.gr**
Η κρουαζιέρα στα καλύτερα της!

Ξενάγηση στην πόλη του Σταβάνγκερ και στο μοναστήρι Utstein (STA-17)

Διάρκεια: 4 ώρες | Ενήλικες: €113.00 | Παιδιά: €80.00

Ξενάγηση στην πόλη του Σταβάνγκερ και στο μοναστήρι Utstein

Αυτή η εκδρομή ξεκινά με μια γραφική διαδρομή προς βόρεια από το Σταβάνγκερ προς την ακτή, μετά την οποία το λεωφορείο θα διασχίσει τον απίστευτο υποθαλάσσιο δρόμο-τούνελ που συνδέει την ηπειρωτική Νορβηγία με το νησί Μόστεροϊ. Χάρη στο τούνελ, ένα ταξίδι που κάποτε χρειαζόταν ώρες μπορεί τώρα να ολοκληρωθεί σε μόλις 30 λεπτά. Στη συνέχεια, θα επισκεφθούμε το πανέμορφο μοναστήρι Utstein του νησιού. Θεωρείται το καλύτερα αναστηλωμένο μοναστήρι της Νορβηγίας και είναι ακόμα σε ενεργή χρήση. Το μοναστήρι είναι αφιερωμένο στον Άγιο Λαυρέντιο και χρονολογείται από τον 13ο αιώνα. Στην επιστροφή μας στο λιμάνι μέσω του κεντρικού δρόμου, μια πεζοπορική ξενάγηση στην γραφική παλιά πόλη του Σταβάνγκερ, η οποία κατέχει τη συλλογή ξύλινων σπιτιών που διατηρείται καλύτερα στην Ευρώπη, θα ολοκληρώσει την εκδρομή με μια χαλαρή ατμόσφαιρα. Τα πολλά αξιοθέατα της εκδρομής σίγουρα αξίζουν μια φωτογραφία, οπότε μην ξεχάσετε τη φωτογραφική σας μηχανή. Παρακαλώ σημειώστε: Αυτή η εκδρομή περιλαμβάνει περίπου 1,5 ώρα όρθια και πεζοπορία σε πλακόστρωτα και χωμάτινα μονοπάτια με μερικά σκαλοπάτια. Οι επισκέπτες με περιορισμένη κινητικότητα παρακαλούνται να αξιολογήσουν το επίπεδο αντοχής και ικανότητάς τους πριν συμμετάσχουν. Οι επισκέπτες παρακαλούνται να φορούν κατάλληλη ενδυμασία για τις θρησκευτικές επισκέψεις. Αυτή η εκδρομή μπορεί να έχει πολλαπλές αναχωρήσεις κατά τη διάρκεια του χρόνου παραμονής του πλοίου στο λιμάνι. Θα λάβετε όλες τις πληροφορίες σχετικά με την ειδική αναχώρησή σας την ημέρα πριν από την εκδρομή.

Γλώσσες ξενάγησης:


Αγγλικά

Γερμανικά

Ιταλικά

Ισπανικά

Γαλλικά



**Pamekrouaziera.gr**
Η κρουαζιέρα στα καλύτερα της!